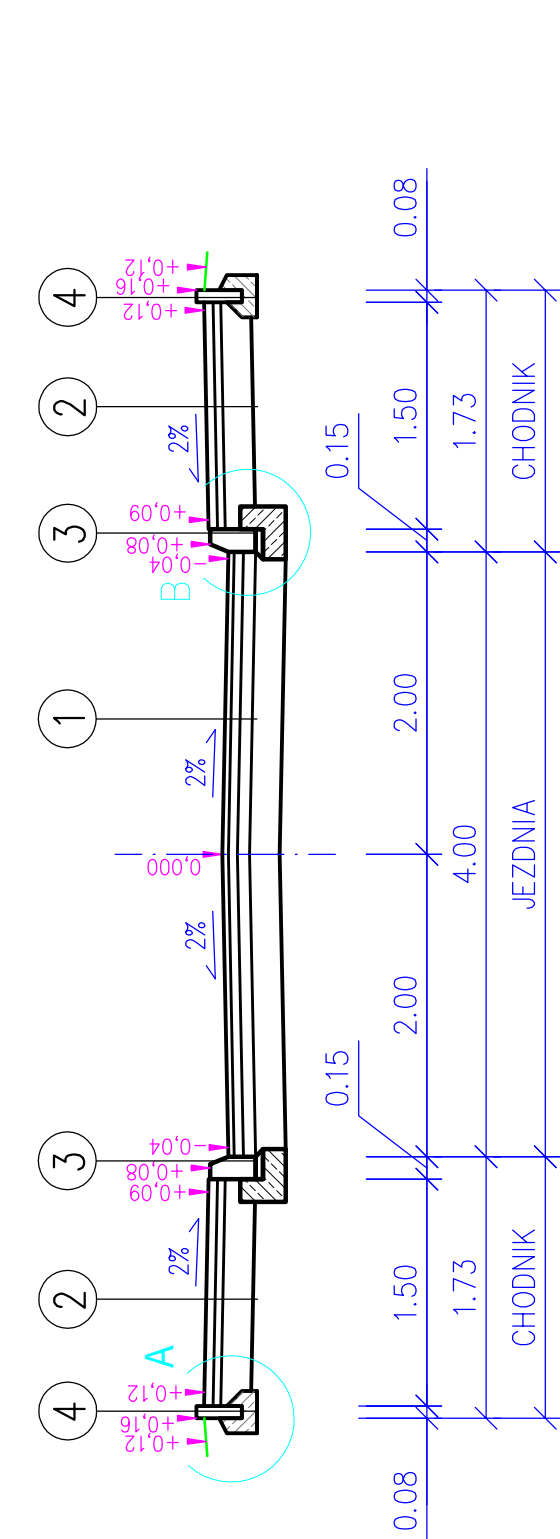
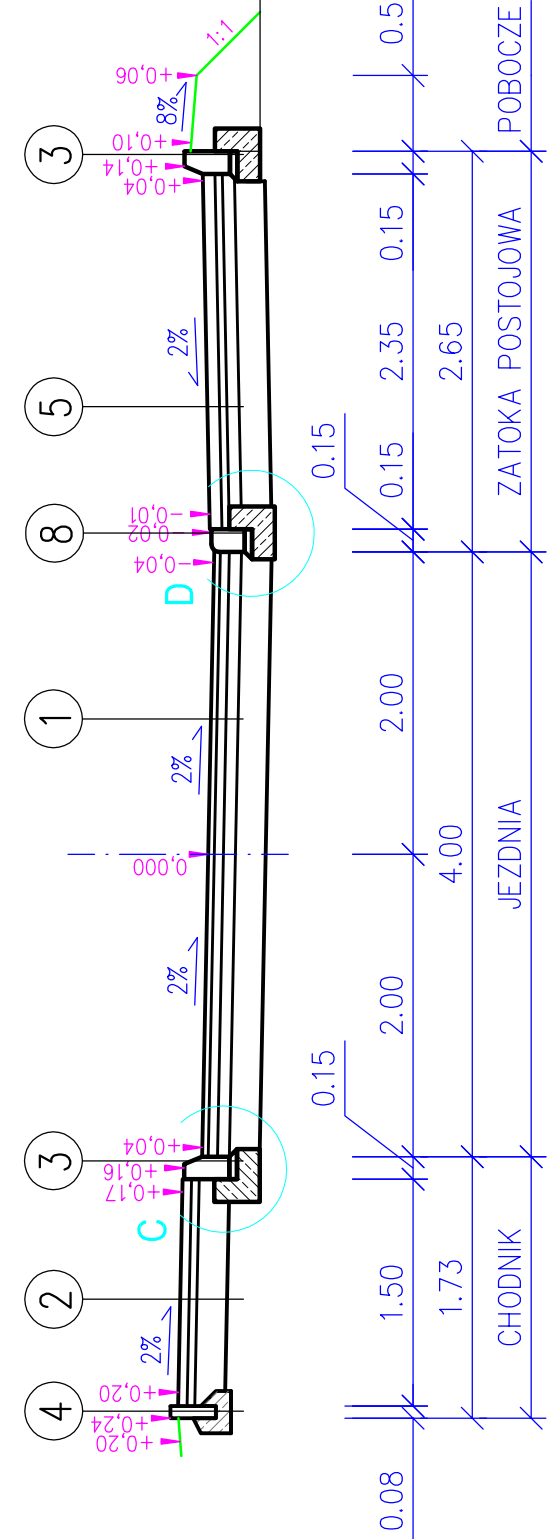


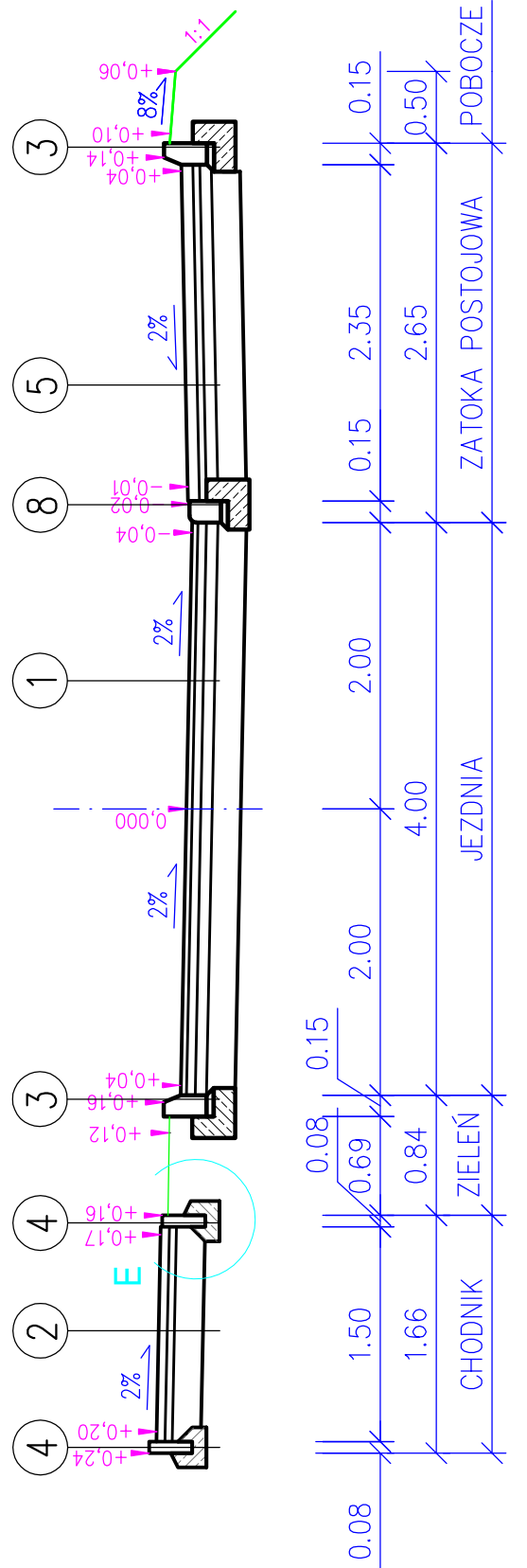
w hm 0+32.44



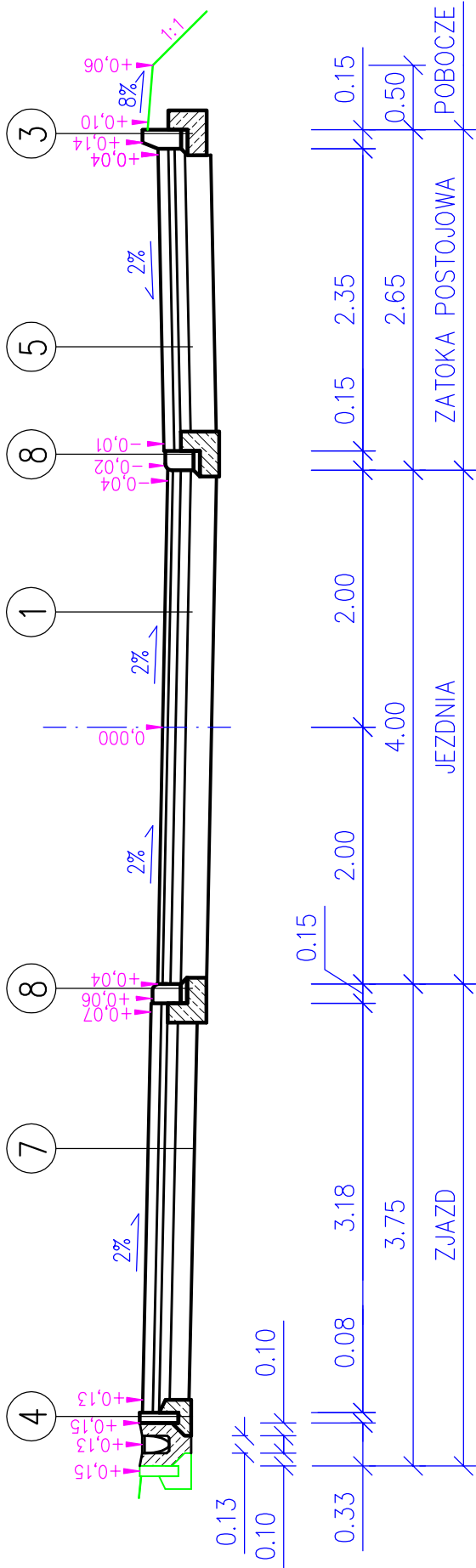
odcinek od hm 0+32.44 do hm 0+52.44



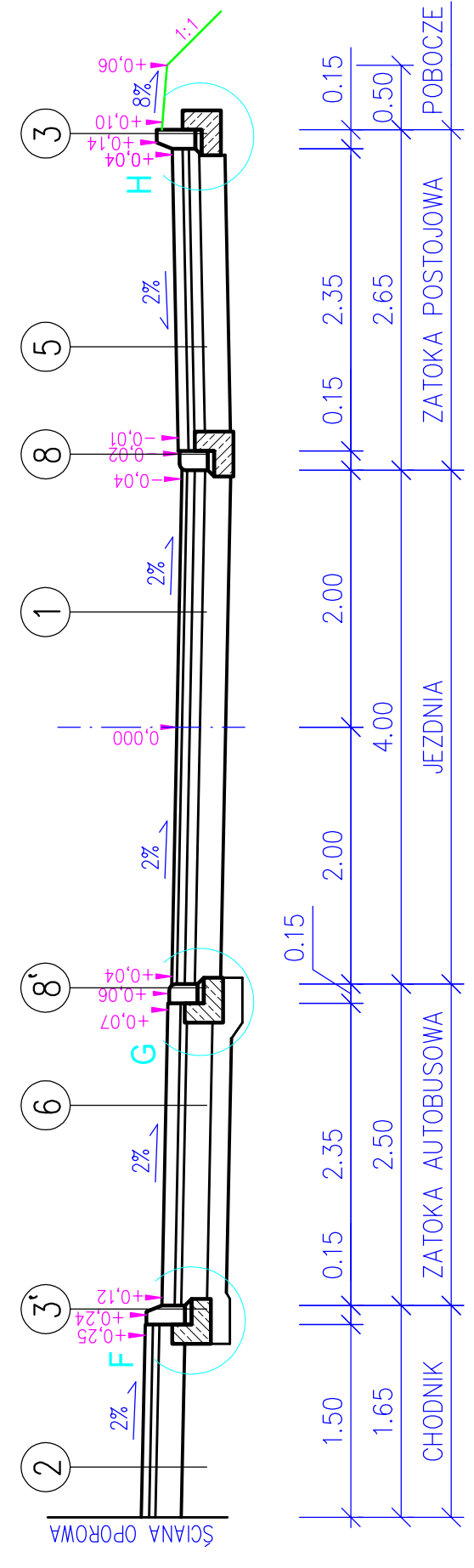
w hm 0+75.76



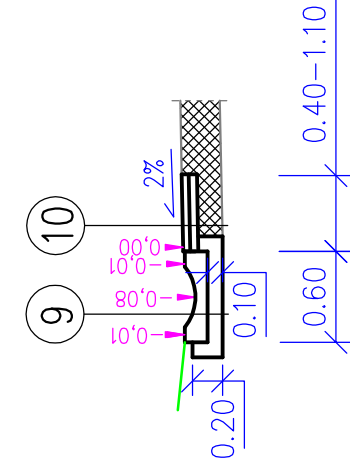
Zjazd w hm 0+98.28



w hm 1+10.86



ściek korytkowy przy drodze powiatowej



1	WARSTWA ŚCIERALNA Z BETONU ASFALTOWEGO, gr. 4 cm
2	WARSTWA WIĄŻĄCA Z BETONU ASFALTOWEGO, gr. 6 cm
3	PODOBUDOWA Z KRUSZYWA ŁAMANEGO 0-31,5 mm STABILIZOWANEGO MECHANICZNIE, gr. 8 cm
4	PODOBUDOWA Z KRUSZYWA ŁAMANEGO STABILIZOWANEGO MECHANICZNIE 0-63,0 mm Z MATERIAŁU Z ROZBÓRKI, gr. 20 cm

3	KRAWEŹNIK BETONOWY 15/30/100cm
4	PODSYPKA CEMENTOWO-PISAKOWA, gr. 5cm
5	ŁAWA BET. Z OPOREM beton klasy C12/15

5	WARSTWA ŚCIERALNA Z KOSTKI BETONOWEJ GRAFITOWEJ TYPU POLBRIK, gr. 8cm
6	PODSYPKA CEMENTOWO-PISAKOWA, gr. 5 cm
7	PODOBUDOWA Z KRUSZYWA ŁAMANEGO 0-31,5 mm STABILIZOWANEGO MECHANICZNIE, gr. 8 cm
8	PODOBUDOWA Z KRUSZYWA ŁAMANEGO STABILIZOWANEGO MECHANICZNIE 0-63,0 mm Z MATERIAŁU Z ROZBÓRKI, gr. 20 cm

7	WARSTWA ŚCIERALNA Z KOSTKI BETONOWEJ CZERWONEJ TYPU POLBRIK, gr. 8cm
8	PODSYPKA CEMENTOWO-PISAKOWA, gr. 5 cm
9	PODOBUDOWA Z KRUSZYWA ŁAMANEGO 0-31,5 mm STABILIZOWANEGO MECHANICZNIE, gr. 8 cm
10	PODOBUDOWA Z KRUSZYWA ŁAMANEGO STABILIZOWANEGO MECHANICZNIE 0-63,0 mm Z MATERIAŁU Z ROZBÓRKI, gr. 15 cm

9	SCIEK KORYTKOWY 60/15/50cm
10	ŁAWA BETONOWA Z OPOREM, beton C12/15



BIURO PROJEKTOWANIA I NADZORU
BUDOWNICTWA KOMUNIKACYJNEGO mgr inż. RAFAŁ KLIMEK
ul. Tragutta 2b, 78-400 SZCZECINEK, e-mail: klimek.r@wp.pl

Inwestor: GMINA SŁAWNO, UL. M. C. SKŁODOWSKIEJ 9, 76-100 SŁAWNO
Nazwa inwestycji: PRZEBUDOWA DROGI GMINNEJ W MIEJSCOWOŚCI SŁAWSKO

PRZEKROJE NORMALNE			
Nazwa rysunku:		Skala:	
		1:50	
		Nr rysunku:	
		3	
		Data:	
		08.2013	
		Podpis:	
		ZAP/0055/POOD/06	
		ZAP/0055/POOD/06	